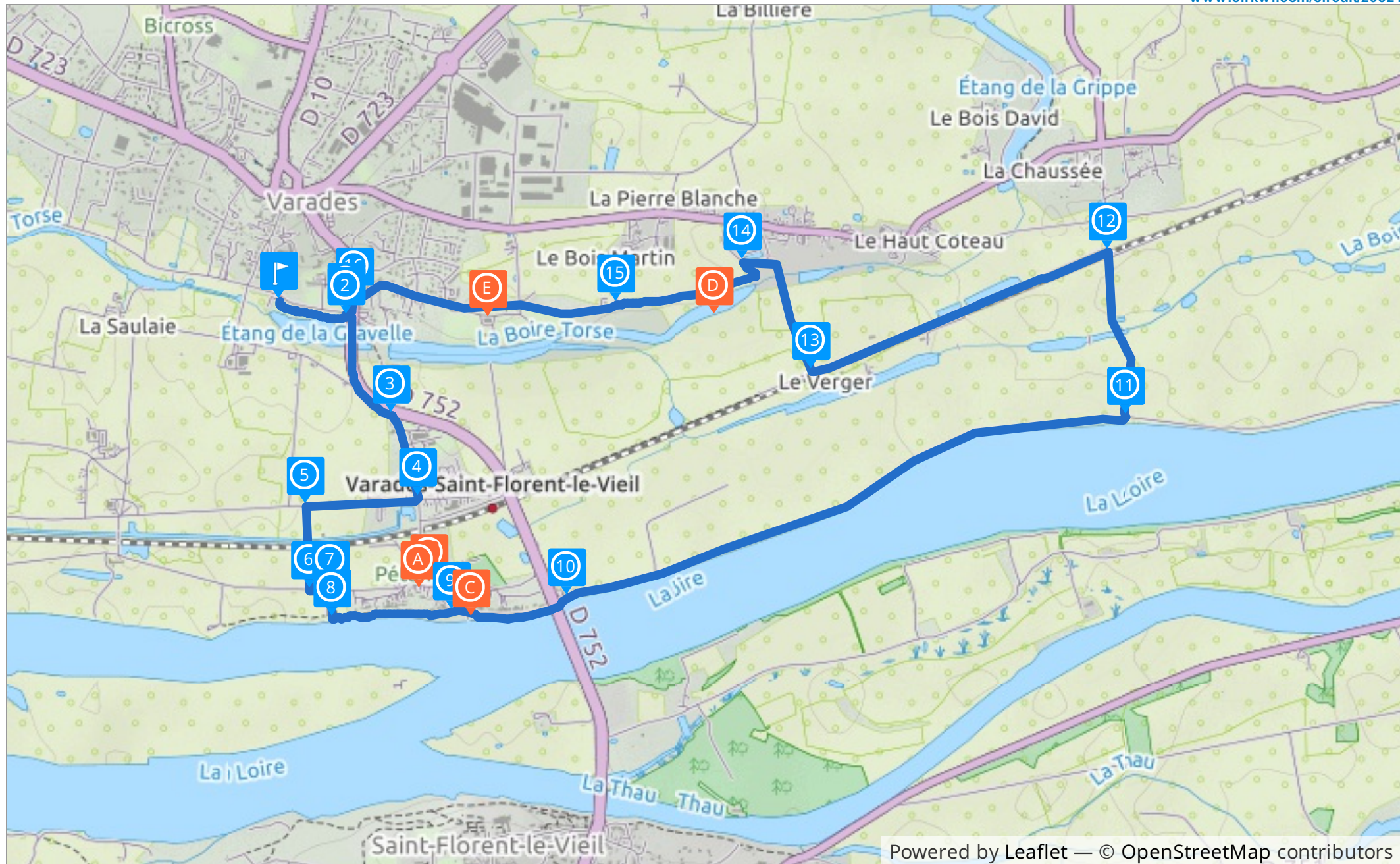


Belle randonnée autour de la Madeleine et sur les bords de Loire - VARADES



Consultez ce circuit sur votre ordinateur ou votre mobile

www.cirkwi.com/circuit/29321



Powered by Leaflet — © OpenStreetMap contributors

Belle randonnée autour de la Madeleine et sur les bords de Loire - VARADES



Consultez ce circuit sur votre ordinateur ou votre mobile

www.cirkwi.com/circuit/29321



Credit : © Office de Tourisme du Pays d'Ancenis_Mélanie Chaigneau



Credit : © Office de Tourisme du Pays d'Ancenis_Mélanie Chaigneau



Credit : © Office de Tourisme du Pays d'Ancenis_Mélanie Chaigneau

Entre Boire Torse et bords de Loire, randonnée idéale pour les marcheurs chevronnés et amoureux de la nature.

Les chemins vous mèneront au plus près des rives du fleuve. Jolis points de vue sur les îles de Loire et l'abbatiale de St Florent-le-Vieil.

Départ : **47.38133, -1.03016**
Rue de l'Arche 44370 Varades

Style du circuit :

Difficulté :  **2h 30m**


Distance :  **9.4 km**  34 m  185 m
 8 m  -185 m



25-85 Rue de la Basse Meilleraie,
44370 Varades, France

Altitude : 11m

Categorie : Art & Musées

Maison de BONCHAMPS - Galerie d'Arts



Credit : © Office de Tourisme du Pays d'Ancenis

Durant la Révolution et les guerres de Vendée, l'armée vendéenne battue à Cholet, a commencé « sa virée de galerne » en franchissant la Loire entre Varades et Ingrandes. C'est au village de la Meilleraie que son chef, le général vendéen Bonchamps, a expiré le 18 octobre 1793 à 33 ans, après avoir gracié les prisonniers républicains détenus à St Florent le Vieil.

La maison où il expira se situe au n° 61, Rue de la Basse Meilleraie. Elle est aujourd'hui devenue une galerie d'arts.



514-542 Rue de la Haute
Meilleraie, 44370 Varades, France

Altitude : 11m

Categorie : Aires de Pique-Nique

Aire de pique-nique



455-483 Rue de la Haute Meilleraie
44370 Varades

Altitude : 7m

Categorie : Points de vues et panorama

La Meilleraie

Village typique des bords de Loire offrant un joli point de vue sur l'Abbatiale de St Florent-le-Vieil.



Le Bas Coteau 44370 Varades


Altitude : 10m

Categorie : Point d'intérêt naturel

La Boire Torse

En patois ligérien, une boire est un " bras plus ou moins déconnecté" du fleuve. En




période de crues, la Boire Torse déborde sur les berges et terrains environnants formant, sur ces prairies naturelles inondables, un milieu propice au développement de nombreuses espèces.

 455-483 Rue de la Madeleine,
44370 Varades, France

Altitude : 29m

Categorie : Art & Musées

Le Palais BRIAU - Château et parc arboré



Credit : © Office de Tourisme du Pays d'Ancenis Credit : © Office de Tourisme du Pays d'Ancenis Credit : © Office de Tourisme du Pays d'Ancenis

Palais de style italien construit en 1854 par François BRIAU, ingénieur des chemins de fer. Les propriétaires vous racontent l'histoire passionnante de cette demeure qui a conservé son mobilier d'époque. Le parc et le bâti sont inscrits aux Monuments Historiques.


Visites en anglais sur demande.

Informations complémentaires :

Adresse et coordonnées : Monsieur et Madame DEVOUGE La Madeleine
Téléphone : 02 40 83 45 00 Site internet : www.palais-briau.com

Tarifs : Tarif : - Visite du parc + visite guidée du Palais = 9€ (tarif réduit = 7€) -
Visite du parc uniquement = 4€ Gratuit pour les moins de 12 ans. Groupes sur réservation.

Dates et horaires d'ouverture : Ouvert d'avril à septembre, les week-ends et jours fériés de 14H30 à 18H30 et tous les jours en août, sauf le mardi. Visites guidées du palais à 15H, 16H et 17H (durée : 50 min).

 Rue de l'Arche, 44370 Varades,
France

Altitude : 10m

Point de départ - Étape 1

Depuis le parking, rejoindre la passerelle en longeant l'étang par le parc.

Informations complémentaires :


Lieu de départ : Le départ du circuit s'effectue depuis le parking de l'étang de "La Gravelle", situé Rue de l'Arche.

 12 Rue de l'Arche, 44370 Varades,
France

Altitude : 12m

Étape 2


En haut du talus qui amène à la passerelle, tourner à droite et traverser cette dernière. Continuer ainsi jusqu'à la Rue de la Gare.

 555 Rue de la Gare, 44370
Varades, France

Altitude : 9m

Étape 3


À l'intersection, tourner à droite et continuer tout droit sur la Rue de la Gare.

 290-336 Rue de la Gare, 44370
Varades, France

Altitude : 10m

Étape 4


À l'intersection, prendre à droite.

 La Villouette, 44370 Varades,
France

Altitude : 9m

Étape 5


À la première intersection, tourner à gauche dans le chemin et passer sous la voie ferrée.

 La Loreterie, 44370 Varades,
France

Altitude : 10m

Étape 6


Au bout du chemin, tourner à gauche en direction du village de "La Meilleraie".

 Chemin de la Basse Marrerrie,
44370 Varades, France

Altitude : 10m

Étape 7

Juste avant l'entrée du village, prendre la petite allée sur votre droite qui mène au front de Loire.

 Chemin de la Basse Marrerrie,
44370 Varades, France

Altitude : 10m

Étape 8

Au bout de l'allée, tourner à gauche et longer les bords de Loire en passant derrière les maisons de "La Meilleraie".



455-483 Rue de la Haute Meilleraie, 44370 Varades, France

Altitude : 9m

Étape 9

Au niveau du restaurant, arrivé sur les quais; longer ces derniers en direction du pont.

Passer ensuite en dessous du pont pour regagner le chemin de halage au niveau de la pizzeria.



47 Rue de la Haute Meilleraie, 44370 Varades, France

Altitude : 11m

Étape 10

Arrivé en contre-bas de la pizzeria et de sa grande cheminée de briques, tourner à droite et longer les bords de Loire sur le chemin de halage.



Le Pavillon, 44370 Varades, France

Altitude : 10m

Étape 11

À l'intersection, prendre en face la route en direction de la voie ferrée.



Le Haut Coteau, 44370 Varades, France

Altitude : 11m

Étape 12

Après être passé sous la voie ferrée, prendre de suite à gauche le chemin qui longe cette dernière.



La Sencive, 44370 Varades, France

Altitude : 11m

Étape 13

Au bout du chemin, tourner à droite sur la route en direction du hameau du "Bas Coteau".



Le Bas Coteau, 44370 Varades, France

Altitude : 18m

Étape 14

Dans le deuxième virage, prendre le premier chemin sur votre gauche qui remonte

en direction du château de "La Madeleine".



Le Bois Martin, 44370 Varades, France

Altitude : 22m

Étape 15

À la sortie du chemin, prendre en face et continuer à longer les murs du parc. Après avoir dépassé le Palais Briau, descendre la rue pour rejoindre la RD 752.



11 Rue de la Madeleine, 44370 Varades, France

Altitude : 15m

Étape 16

Arrivé sur la RD 752, tourner à droite et traverser la route via le premier passage piéton. De l'autre côté, tourner à gauche afin de rejoindre l'étang de "La Gravelle" et le château de "La Mabiterie".



12 Rue de l'Arche, 44370 Varades, France

Altitude : 12m

Étape 17

Traverser la Rue de l'Arche et faite le chemin aller en sens inverse pour rejoindre le point de départ.

Auteur :

Office de Tourisme du Pays d'Ancenis

<http://www.pays-ancenis-tourisme.fr/>

tourisme@pays-ancenis.com